

Etappe 2: Elsass

Start Kuckucksuhr Drubba Titisee

Durchschnittsgeschwindigkeit: 45.61 km/h

Etappenchallenge: «Fotograf»








Fotografiere ein gelbes Auto
(gold, orange, hellgrün, etc. ist genauso ungültig, wie wenn das Fahrzeug kein Auto, sondern z.B. ein Lastwagen, Bus, Motorrad, etc. ist!)




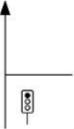



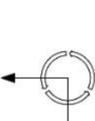
Startzeit festhalten: Schiesse **ein** Foto auf dem erkennbar ist:


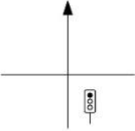
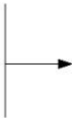

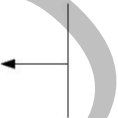
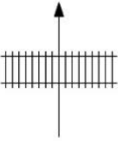
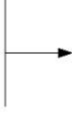

- Zeit auf der Kuckucksuhr an der Gebäudefassade vom Drubba Juwelier in Titisee
- Fahrer *und/oder* Beifahrer *und/oder* Fahrzeug *und/oder* eindeutiger persönlicher Gegenstand (z.B. Kennzeichen, Uhr, Fingerring, etc.)











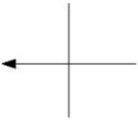



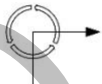
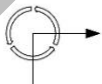


Sofern im Roadbook nichts anderes vermerkt ist, grundsätzlich immer der Strassenführung folgen.






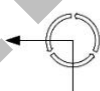
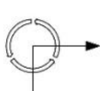

1		Zu Fuss zurück zum Fahrzeug gehen (Parkplatz «P1 See» am Bahnhof Titisee.)
	0	
	0	Ab Parkplatz, Navigation nach Roadbook
2		Erste Ausfahrt Richtung Alle Richtungen
	0.01	
	0.01	
3		Dritte Ausfahrt Richtung Freiburg
	0.5	
	0.45	
4		Richtung Jostal / Helios-Klinik
	3.5	
	2.98	
5		Richtung Freiburg
	11.2	
	7.64	
6		Richtung St. Peter
	12.9	
	1.67	
7		Richtung St. Peter
	19.2	
	6.30	
8		AVIA
	19.6	
	0.42	



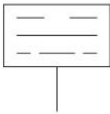
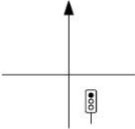


9			Richtung Freiburg
	39.6		
	20.08		
10			Richtung Freiburg (Autostrasse 294)
	39.8		
	0.08		
11			Ausfahrt March
	43.5		
	3.66		
12			Richtung March
	47.1		
	3.60		
13			Richtung March
	47.4		
	0.25		
14			Richtung Gottenheim
	49.3		
	1.90		
15			Richtung Emmendingen
	50.9		
	1.58		
16			Dritte Ausfahrt Richtung Colmar (F)
	54.0		
	3.09		

17			Erste Ausfahrt Richtung: Vogtsburg i. K.
	55.7		
	1.77		
18			Richtung Vogtsburg i. K.
	56.9		
	1.12		
19			Richtung Königschaffhausen
	63.0		
	6.04		
20			Challenge: Auf der Rückseite der Touristentafel «Willkommen im Kaiserstuhl» hat es Sticker. Welcher der folgenden Sticker erkennst du?
	65.1		
	2.10		
			<input type="checkbox"/> SC Freiburg <input type="checkbox"/> Grasshopper Club Zürich <input type="checkbox"/> 7 Eleven <input type="checkbox"/> Los Pollos Hermanos <input type="checkbox"/> Kaputt mit Stil
21			Richtung Breisach
	68.6		
	3.53		
22			
	71.4		
	2.77		
23			Richtung Wissensch. Lehrpfad (St. Martin Platz)
	71.9		
	0.51		
24			Richtung Marckolsheim
	74.1		
	2.33		

26			Zoll D / F
	75.4		
	1.26		
27			Dritte Ausfahrt Richtung Neuf-Brisach
	76.3		
	0.89		
28			Erste Ausfahrt Richtung Biesheim
	88.8		
	12.45		
29			Erste Ausfahrt Richtung Neuf-Brisach
	91.0		
	2.25		
30			Zweite Ausfahrt Richtung Colmar
	93.8		
	2.76		
31			Neuf-Brisach
	94.0		
	0.28		
32			<i>Challenge:</i> Vor den Stadtmauern steht rechts in der Wiese eine Skulptur eines Tieres. Welches der folgenden Länder ist ein typisches Heimatland dieses Tieres?
	94.3		
	0.29		
<input type="checkbox"/> Bahamas <input type="checkbox"/> Belgien <input type="checkbox"/> Bosnien <input type="checkbox"/> Botswana <input type="checkbox"/> Brasilien			
33			Richtung Autres directions
	94.6		
	0.26		

34			Richtung Toutes directions
	94.6		
	0.05		
35			Ateliers Municipaux Cimetiere Tour des beaux Arts
	94.7		
	0.05		
36			Schmale einspurige Durchfahrt mit Vortritt
	94.9		
	0.20		
37			Dritte Ausfahrt Richtung Freiburg
	95.5		
	0.59		
38			Erste Ausfahrt Richtung Ensisheim
	96.4		
	0.88		
39			Erste Ausfahrt Richtung Niederentzen
	106.5		
	10.06		
40			Richtung Hirtzfelden
	110.1		
	3.57		
41			Richtung Munchhouse
	114.1		
	3.99		

42			Richtung Ensisheim
	114.5		
	0.40		
43			Dritte Ausfahrt Richtung Ensisheim
	119.2		
	4.7		
44			Zweite Ausfahrt Richtung Mulhouse
	120.5		
	1.25		
45			Erste Ausfahrt Richtung Meyenheim
	120.7		
	0.20		
46			Erste Ausfahrt Richtung Guebwiller
	122.0		
	1.30		
47			Vierte Ausfahrt Richtung Ensisheim
	122.9		
	0.90		
48			Zweite Ausfahrt Richtung Guebwiller
	123.4		
	0.46		
49			Zweite Ausfahrt Richtung Wittenheim
	124.4		
	1.02		

50			Zweite Ausfahrt Richtung Ruelisheim
	125.0		
	0.55		
51			Radar Erlaubte Geschwindigkeit: 80km/h
	128.0		
	3.01		
52			Ruelisheim
	128.4		
	0.38		
53			Richtung Wittenheim
	128.9		
	0.52		
54			Richtung Rue des Hirondelles
	130.0		
	1.11		
55			Ziel: Parkplatz Bestattungsunternehmen Tino Sery
	130.0		
	0.02		

Zielzeit festhalten: Zeit auf der digitalen Uhr an der Strasse

Schiesse ein Foto auf dem erkennbar ist:

- Zeit auf der digitalen Uhr «TINO SERY» an der Strasse
- Fahrer *und/oder* Beifahrer *und/oder* Fahrzeug *und/oder* eindeutiger persönlicher Gegenstand (z.B. Kennzeichen, Uhr, Fingerring, etc.)

Im Ziel auf alle anderen Fahrzeuge warten. Anschliessend Free Drive zum Hotel «La Maison» in Mulhouse. (~ 20min)